









- LEGENDA**
-  B-1
Ob. 2
ZNAKI PIONOWE PROJEKTOWANE (TYMCZASOWE)
 -  B-3
Ob. 2
ZNAKI PIONOWE ISTNIEJĄCE
 -  B-36
zasł.
ZNAKI PIONOWE ISTNIEJĄCE DO ZASŁONIĘCIA
 - **ZNAKI POZIOME PROJEKTOWANE (TYMCZASOWE)**
 - **ZNAKI POZIOME ISTNIEJĄCE**
 - **PROJ. CHODNIKI (TYMCZASOWE)**
 - **STREFA ROBÓT**
 - **ZAMKNIĘTE PRZEJŚCIA DLA PIESZYCH**

Nazwa i adres obiektu budowlanego
 Przebudowa ulicy wraz z budową infrastruktury dla transportu publicznego w ul. Gdańskiej w Bydgoszczy (na odcinku od ul. Rekreacyjnej do pętli autobusowej "Myślęcinek")

Tytuł rysunku: Projekt czasowej organizacji ruchu - etap I		Skala: 1:500	Nr rys.-Ark.: 2.3.
Funkcja	Imię i nazwisko	Nr uprawnień Specjalność	Data Podpis
Projektant	mgr inż. Piotr Kania	178/Gd/2002 konstrukcyjno- budowlana	03.2019 r. <i>P. Kania</i>
Sprawdzający	mgr inż. Rafał Klein	POM/0189/ POOD/07 drogowa	03.2019 r. <i>R. Klein</i>
Opracował	mgr inż. Katarzyna Musiał	----- drogowa	03.2019 r.
Opracował	mgr inż. Karol Frasz	----- drogowa	03.2019 r.
Opracował	mgr inż. Sławomir Julga	----- drogowa	03.2019 r.
Opracował	mgr inż. Jarosław Góralczyk	----- drogowa	03.2019 r.